





TABULKA MÍSTNOSTI - PŮDORYS 1.PP - STÁVAJÍCÍ STAV						
Č.M.	JMÉNO MÍSTNOSTI	PLOCHA m2	POVRCHY			POZNÁMKA
			POVRCH	POVRCH ZDÍ	STROP	
001	SKLAD	26,8	CIHLA	CIHLA	BETON	

#### LEGENDA MATERIÁLU

	STÁVAJÍCÍ KONSTRUKCE - CIHLA PLNÁ PÁLENÁ NA MVC
	BOURANÉ KONSTRUKCE

±0,000 = 313,20 m.n.m S-JTSK, Bpv

	ZODP. PROJEKTANT	VYPRACOVAL	KONTROLOVAL	<div><div>PPS KANIA</div><div>PROJEKČNÍ A INŽENÝRSKÁ ČINNOST</div></div> <div>PPS Kania s.r.o., Nivnická 665/10, 709 00 Ostrava tel : 596 245 252 , fax : 596 245 262 e-mail : projekce@pps-kania.cz</div>	
	Ing. Kania Jan	Ing. arch. Daniel Vaněk	Ing. Foldyna David		
					
	KATASTRÁLNÍ ÚZEMÍ, PARC.Č. : Frýdek - Místek, č. 634956, parc.č. 6733/1			ARCHÍV PPS-02/17	
	MÍSTO STAVBY : Frýdek - Místek, č. 598003			STUPEŇ DPS	
STAVEBNÍK / OBJEDNATEL : Statutární město Frýdek - Místek Radniční 1148, 738 01 Frýdek - Místek					
NÁZEV AKCE :  Rozšíření centrálního hřbitova ve Frýdku - Místku				DATUM	PARÉ
				ŘÍJEN/2019	
				Č. ZAKÁZKY PPS-02/17	
OBJEKT :	SO 01 STAVEBNÍ ÚPRAVY SPRÁVNÍHO OBJEKTU			MĚŘÍTKO	1:50, 1:1
ČÁST :	D.1.1 - ARCHITEKTONICKO-STAVEBNÍ ŘEŠENÍ				
OBSAH :				ARCHÍVNÍ ČÍSLO :	Č.V.
PŮDORYS 1.PP - BOURACÍ PRÁCE				PPS-02/17-D.1.1.b-	02